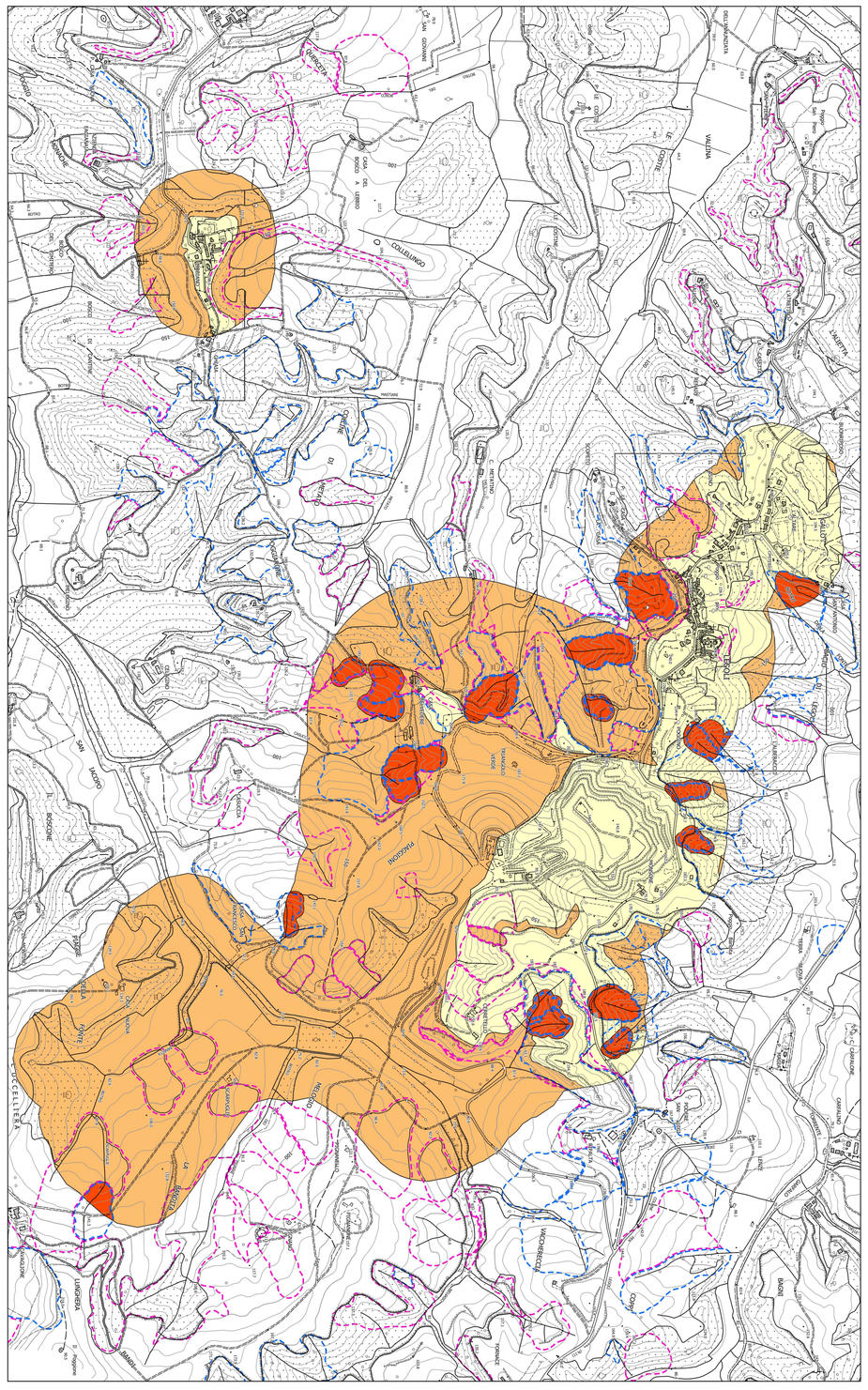

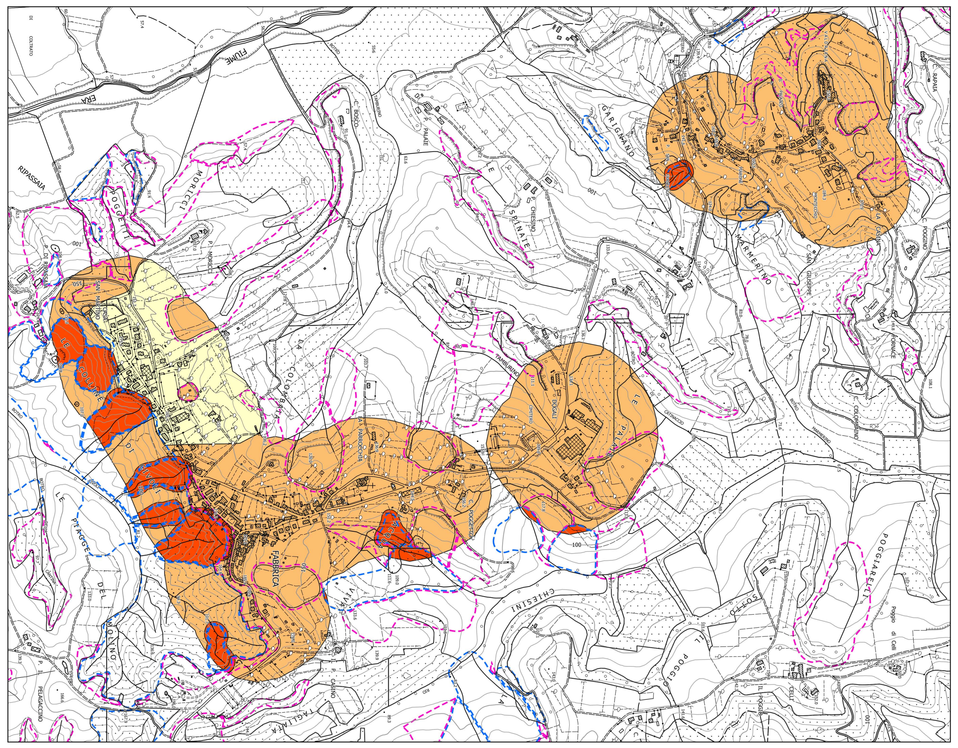

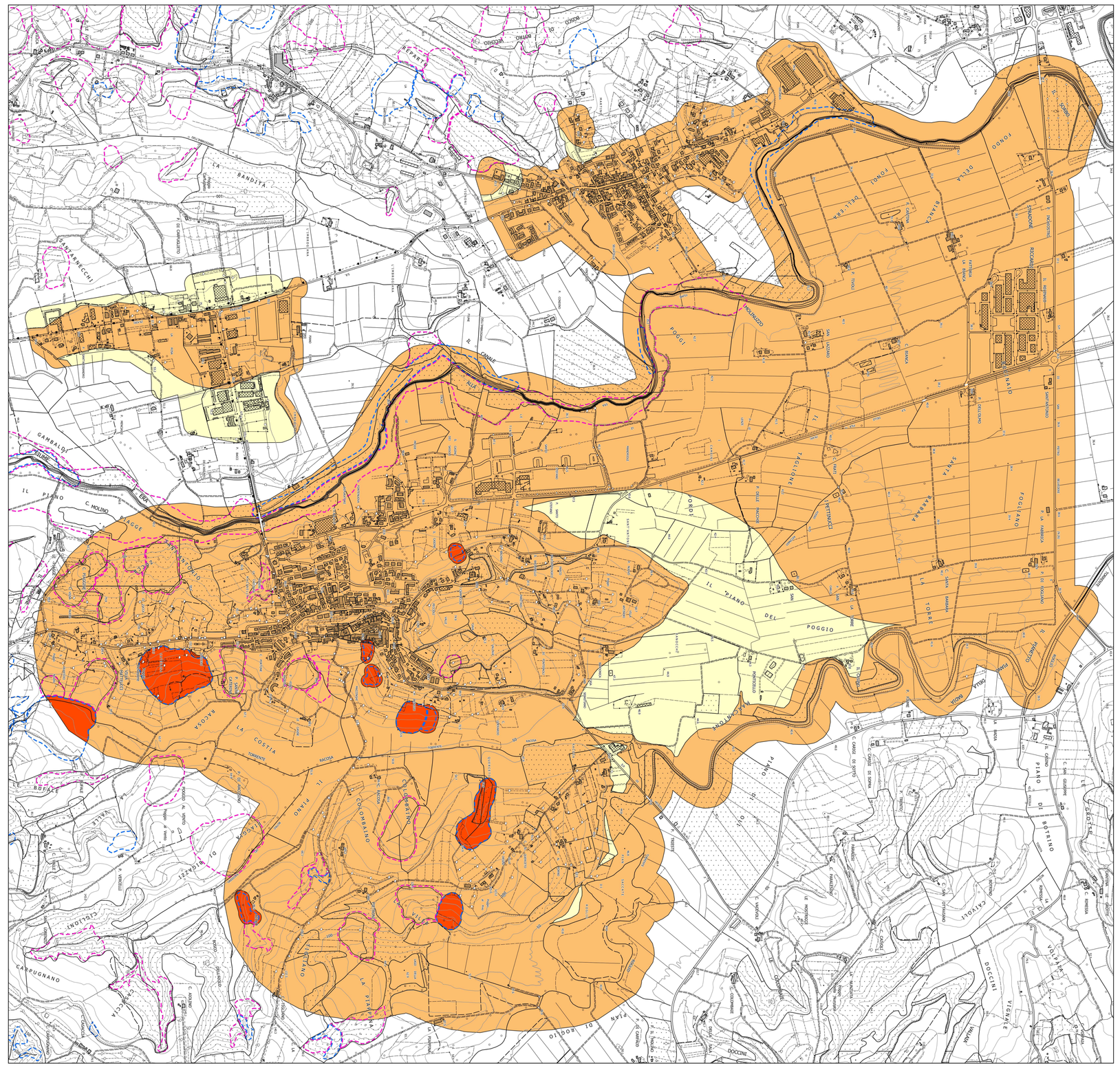

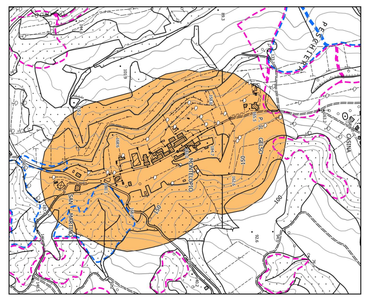

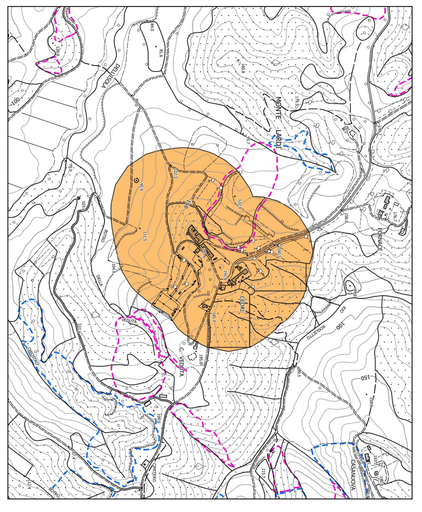

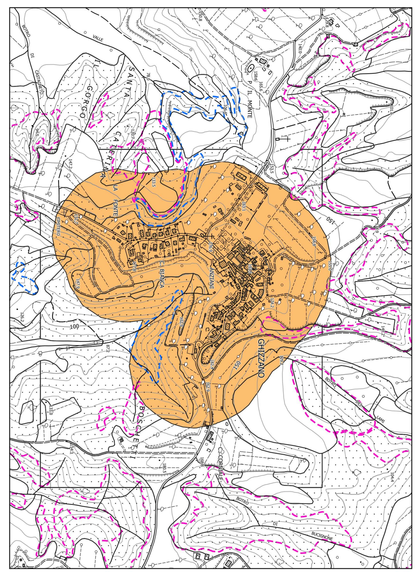

Legenda

- Confini comunali
- Laghi e invasi

Pericolosità per dissesti geomorfologici del PAI del Bacino Distrettuale dell'Appennino Settentrionale

Pericolosità sismica ai sensi del D.P.G.R. 30/01/2020 n.5/R

- Classe S4 - pericolosità molto elevata
- Classe S3 - pericolosità elevata
- Classe S2 - pericolosità media
- Classe S1 - pericolosità bassa



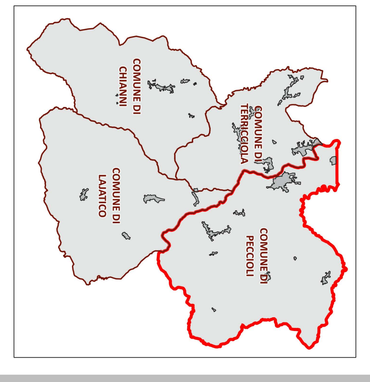

PSI 2022 CHIANNI, LAJATICO, PECCIOLI, TERRICCIOLA

ELAB. **PSI**

TAV. **QG.007.2**

scala 1:10.000

luglio 2019

Piano Strutturale Intercomunale
Legge regionale 65/2014 e s.m.i.

Carta della pericolosità sismica locale

Tavola 2 - Comune di Peccioli

GEOPROGETTI STUDIO ASSOCIATO

D.R.E.AM. Italia

Sindaco
Giacomo TARRINI (Comune di Chianni)
Alessio BARBATIERI (Comune di Lajatico)
Renzo MACELLONI (Comune di Peccioli)
Mirko BINI (Comune di Terricciola)

Responsabile del Procedimento
Arch. Antonio CORTESE

Garante dell' informazione e della partecipazione
Ing. Stefano PARRI

Gruppo di Piano
Arch. Antonio CORTESE (Comune di Peccioli)
Ing. Stefano PARRI (Comune di Chianni)
Geom. Massimo GIANNELLI (Comune di Lajatico)
Geom. Adriano BASSI e Geom. Riccardo TURCHI (Comune di Terricciola)

Responsabile Contrattuale
Urb. Raffaele CIONFRANI

Coordinamento Generale
Urb. Daniele Rallo

Responsabile Coordinamento Locale
Arch. Antonio Mugnai

Adottato con

Approvato con

Urbanistica
Urb. Daniele Rallo
Arch. Antonio Mugnai
Urb. Ivan Signorile

SIT e Cartografia
Urb. Lisa De Gasper
Urb. Ivan Signorile

VAS
Ing. Elettra Lowenthal
Dott. Andrea Loteni delle Vedove

Aspetti geologici e sismici
Geol. Francesca Franchi (Geoprogetti)
Geol. Alberto Frullini (Geoprogetti)
Ing. Simone Galardini (Dream)

Aspetti idraulici
Ing. Simone Pozzolini (HS ingegneria)
collaboratori:
Ing. Giacomo Abrardo
Ing. Virgilio Grigiotti
Ing. Lino Pollastri (MATE)